

**COMUNE DI SANTA MARIA MAGGIORE
REGIONE PIEMONTE
PROVINCIA DEL VERBANO-CUSIO-OSSOLA**

**LEGGE REGIONALE 5 DICEMBRE 1977, N° 56
E SUCCESSIVE MODIFICHE ED INTEGRAZIONI**

**CIRCOLARE DEL PRESIDENTE DELLA GIUNTA REGIONALE N° 7/LAP, 8 MAGGIO 1996
"SPECIFICHE TECNICHE PER L'ELABORAZIONE DEGLI STUDI GEOLOGICI A SUPPORTO DEGLI
STRUMENTI URBANISTICI"**

ADEGUAMENTO P.A.I.

**VARIANTE STRUTTURALE N° 2
AL P.R.G.C.**

SCHEDE DELLE OPERE DI DIFESA	ALLEGATO 2
-------------------------------------	-----------------------

ARONA, GIUGNO 2002	STUDIO GEOLOGICO EPIFANI Via XX Settembre, 73 - 28041 ARONA (NO) ☎ 0322/241531 - ☎ 0322/48422
DOTT. GEOL. F. EPIFANI	

BRIGLIA

comune

Santa Maria Maggiore

provincia

VB

CODICE	TIPOLOGIA	CARATT. GEOMETRICHE			MATERIALI							tavola grafica	località	
		larghezza (m)	lunghezza (m)	altezza (m)	cls	legname e pietrame	gabbiati	massi						
								massi	cava secco	cava intasati	alveo secco			alveo intasati
RIVOBRO001	Filtrante				<input type="checkbox"/>	<input type="checkbox"/>	<input type="checkbox"/>	<input type="checkbox"/>	<input type="checkbox"/>	<input type="checkbox"/>	<input type="checkbox"/>	01-052060	CRANA	
RIVOBRO002	Trattenuta	1	10	3	<input checked="" type="checkbox"/>	<input type="checkbox"/>	<input type="checkbox"/>	<input type="checkbox"/>	<input type="checkbox"/>	<input type="checkbox"/>	<input type="checkbox"/>	01-052060	SCARLICCIO	
RIVOBRO003	Trattenuta	5	23	3	<input checked="" type="checkbox"/>	<input type="checkbox"/>	<input type="checkbox"/>	<input checked="" type="checkbox"/>	<input type="checkbox"/>	<input checked="" type="checkbox"/>	<input type="checkbox"/>	01-052060	CRANA	
RIVOBRO004	Trattenuta	2	14	3	<input checked="" type="checkbox"/>	<input type="checkbox"/>	<input type="checkbox"/>	<input checked="" type="checkbox"/>	<input type="checkbox"/>	<input checked="" type="checkbox"/>	<input type="checkbox"/>	01-052060	CRANA	
RIVOBRO005	Trattenuta	4	45	3	<input checked="" type="checkbox"/>	<input type="checkbox"/>	<input type="checkbox"/>	<input checked="" type="checkbox"/>	<input type="checkbox"/>	<input checked="" type="checkbox"/>	<input type="checkbox"/>	01-052060	CRANA	
RIVOBRO006	Trattenuta	4	54	3	<input checked="" type="checkbox"/>	<input type="checkbox"/>	<input type="checkbox"/>	<input checked="" type="checkbox"/>	<input type="checkbox"/>	<input checked="" type="checkbox"/>	<input type="checkbox"/>	01-052060	CRANA	
RIVOBRO007	Trattenuta	5	62	4	<input checked="" type="checkbox"/>	<input type="checkbox"/>	<input type="checkbox"/>	<input checked="" type="checkbox"/>	<input type="checkbox"/>	<input checked="" type="checkbox"/>	<input type="checkbox"/>	01-052060	CRANA	
RIVOBRO008	Trattenuta	4	72	3	<input checked="" type="checkbox"/>	<input type="checkbox"/>	<input type="checkbox"/>	<input checked="" type="checkbox"/>	<input type="checkbox"/>	<input checked="" type="checkbox"/>	<input type="checkbox"/>	01-052060	CRANA	
RIVOBRO009	Trattenuta	4	87	3	<input checked="" type="checkbox"/>	<input type="checkbox"/>	<input type="checkbox"/>	<input checked="" type="checkbox"/>	<input type="checkbox"/>	<input checked="" type="checkbox"/>	<input type="checkbox"/>	01-052060	CRANA	
RIVOBRO010	Trattenuta	1	10	2	<input checked="" type="checkbox"/>	<input type="checkbox"/>	<input type="checkbox"/>	<input type="checkbox"/>	<input type="checkbox"/>	<input type="checkbox"/>	<input type="checkbox"/>	01-052060	BUTTOGNO	
RIVOBRO011	Trattenuta	1	10	2	<input checked="" type="checkbox"/>	<input type="checkbox"/>	<input type="checkbox"/>	<input type="checkbox"/>	<input type="checkbox"/>	<input type="checkbox"/>	<input type="checkbox"/>	01-052060	BUTTOGNO	
RIVOBRO012	Trattenuta	1	8	1	<input checked="" type="checkbox"/>	<input type="checkbox"/>	<input type="checkbox"/>	<input type="checkbox"/>	<input type="checkbox"/>	<input type="checkbox"/>	<input type="checkbox"/>	01-052060	BUTTOGNO	
RIVOBRO013	Trattenuta	1,5	8	1	<input checked="" type="checkbox"/>	<input type="checkbox"/>	<input type="checkbox"/>	<input type="checkbox"/>	<input type="checkbox"/>	<input type="checkbox"/>	<input type="checkbox"/>	01-052060	PRANERO	


 REGIONE PIEMONTE
 Direzione Difesa del Suolo

lunedì 21 ottobre 2002

 DIREZIONE SERVIZI
 Settore Controllo Ambiente
 Area Prevenzione Rischi Naturali


**BRIGLIA**

comune

Santa Maria Maggiore


provincia

VB**Sistema Informativo
Catasto Opere di Difesa**

CODICE	TIPOLOGIA	CARATT. GEOMETRICHE			MATERIALI							tavola grafica	località	
		larghezza (m)	lunghezza (m)	altezza (m)	cls	legname e pietra	gabbiati	massi						
								massi	cava secco	cava intasati	alveo secco			alveo intasati
RIVOBRO14	Trattenuta	1,5	8	1	<input checked="" type="checkbox"/>	<input type="checkbox"/>	<input type="checkbox"/>	<input type="checkbox"/>	<input type="checkbox"/>	<input type="checkbox"/>	<input type="checkbox"/>	<input type="checkbox"/>	01-052060	PRANERO
RIVOBRO15	Trattenuta	1,5	8	1	<input checked="" type="checkbox"/>	<input type="checkbox"/>	<input type="checkbox"/>	<input type="checkbox"/>	<input type="checkbox"/>	<input type="checkbox"/>	<input type="checkbox"/>	<input type="checkbox"/>	01-052060	PRANERO
RIVOBRO16	Trattenuta	1,5	8	1	<input checked="" type="checkbox"/>	<input type="checkbox"/>	<input type="checkbox"/>	<input type="checkbox"/>	<input type="checkbox"/>	<input type="checkbox"/>	<input type="checkbox"/>	<input type="checkbox"/>	01-052060	PRANERO
RIVOBRO17	Trattenuta	1,5	8	1	<input checked="" type="checkbox"/>	<input type="checkbox"/>	<input type="checkbox"/>	<input type="checkbox"/>	<input type="checkbox"/>	<input type="checkbox"/>	<input type="checkbox"/>	<input type="checkbox"/>	01-052060	PRANERO
RIVOBRO18	Trattenuta	2	10	2	<input checked="" type="checkbox"/>	<input type="checkbox"/>	<input type="checkbox"/>	<input checked="" type="checkbox"/>	<input type="checkbox"/>	<input type="checkbox"/>	<input type="checkbox"/>	<input type="checkbox"/>	01-052060	PRANERO
RIVOBRO19	Trattenuta	2	10	2	<input checked="" type="checkbox"/>	<input type="checkbox"/>	<input type="checkbox"/>	<input checked="" type="checkbox"/>	<input type="checkbox"/>	<input type="checkbox"/>	<input type="checkbox"/>	<input type="checkbox"/>	01-052060	PRANERO
RIVOBRO20	Trattenuta	2	10	2	<input checked="" type="checkbox"/>	<input type="checkbox"/>	<input type="checkbox"/>	<input checked="" type="checkbox"/>	<input type="checkbox"/>	<input type="checkbox"/>	<input type="checkbox"/>	<input type="checkbox"/>	01-052060	PRANERO
RIVOBRO21	Trattenuta	2	10	2	<input checked="" type="checkbox"/>	<input type="checkbox"/>	<input type="checkbox"/>	<input checked="" type="checkbox"/>	<input type="checkbox"/>	<input type="checkbox"/>	<input type="checkbox"/>	<input type="checkbox"/>	01-052060	PRANERO
RIVOBRO22	Trattenuta	2	10	2	<input checked="" type="checkbox"/>	<input type="checkbox"/>	<input type="checkbox"/>	<input checked="" type="checkbox"/>	<input type="checkbox"/>	<input type="checkbox"/>	<input type="checkbox"/>	<input type="checkbox"/>	01-052060	PRANERO
RIVOBRO23	Trattenuta	2	10	2	<input checked="" type="checkbox"/>	<input type="checkbox"/>	<input type="checkbox"/>	<input checked="" type="checkbox"/>	<input type="checkbox"/>	<input type="checkbox"/>	<input type="checkbox"/>	<input type="checkbox"/>	01-052060	PRANERO
RIVOBRO24	Trattenuta	1	4	1	<input checked="" type="checkbox"/>	<input type="checkbox"/>	<input type="checkbox"/>	<input type="checkbox"/>	<input type="checkbox"/>	<input type="checkbox"/>	<input type="checkbox"/>	<input type="checkbox"/>	01-052060	PRANERO
RIVOBRO25	Trattenuta		15		<input checked="" type="checkbox"/>	<input type="checkbox"/>	<input type="checkbox"/>	<input type="checkbox"/>	<input type="checkbox"/>	<input type="checkbox"/>	<input type="checkbox"/>	<input type="checkbox"/>	01-052060	PRAUDINA
RIVOBRO26	Trattenuta	2	20	1,5	<input checked="" type="checkbox"/>	<input type="checkbox"/>	<input type="checkbox"/>	<input type="checkbox"/>	<input type="checkbox"/>	<input type="checkbox"/>	<input type="checkbox"/>	<input type="checkbox"/>	01-052060	CALIFORNIA

**REGIONE PIEMONTE**
Direzione Difesa del Suolo

lunedì 21 ottobre 2002

DIREZIONE SERVIZI
Settore Controllo Ambiente
Area Prevenzione Rischi Naturali



BRIGLIA

comune

Santa Maria Maggiore

provincia

VB

CODICE	TIPOLOGIA	CARATT. GEOMETRICHE			MATERIALI							tavola grafica	località	
		larghezza (m)	lunghezza (m)	altezza (m)	cls	legname e pietrame	gabbioni	massi						
								massi	cava secco	cava intasati	alveo secco			alveo intasati
RIVOBRO27	Trattenuta	1,5	20	1,5	<input type="checkbox"/>	<input type="checkbox"/>	<input type="checkbox"/>	<input type="checkbox"/>	<input type="checkbox"/>	<input type="checkbox"/>	<input type="checkbox"/>	<input type="checkbox"/>	01-052060	CALIFORNIA
RIVOBRO28	Trattenuta	2	17	1,5	<input checked="" type="checkbox"/>	<input type="checkbox"/>	<input type="checkbox"/>	<input checked="" type="checkbox"/>	<input type="checkbox"/>	<input checked="" type="checkbox"/>	<input type="checkbox"/>	<input type="checkbox"/>	01-052060	LE LUTTE
RIVOBRO29	Filtrante		14,8	4	<input checked="" type="checkbox"/>	<input type="checkbox"/>	<input type="checkbox"/>	<input checked="" type="checkbox"/>	<input type="checkbox"/>	<input checked="" type="checkbox"/>	<input type="checkbox"/>	<input type="checkbox"/>	01-052060	CRANA
IN PROGETTO														
RIVOBRO30	Filtrante		5	3	<input checked="" type="checkbox"/>	<input type="checkbox"/>	<input type="checkbox"/>	<input checked="" type="checkbox"/>	<input type="checkbox"/>	<input checked="" type="checkbox"/>	<input type="checkbox"/>	<input type="checkbox"/>	01-052060	CRANA
IN PROGETTO														



REGIONE PIEMONTE
Direzione Difesa del Suolo

lunedì 21 ottobre 2002

DIREZIONE SERVIZI
Settore Controllo Ambiente
Area Prevenzione Rischi Naturali





SOGLIA

comune

Santa Maria Maggiore

provincia

VB

CODICE	TIPOLOGIA	CARATT. GEOMETRICHE			MATERIALI							tavola grafica	località	
		larghezza (m)	lunghezza (m)	altezza (m)	cls	legname e pietram.	gabioni	massi						
								massi	cava secco	cava intasati	alveo secco			alveo intasati
RIVOSO001	Soglia	0,7	15	1	<input checked="" type="checkbox"/>	<input type="checkbox"/>	<input type="checkbox"/>	<input checked="" type="checkbox"/>	<input type="checkbox"/>	<input checked="" type="checkbox"/>	<input type="checkbox"/>	<input type="checkbox"/>	01-052060	BUTTOGNO
RIVOSO002	Soglia	0,7	20	1	<input checked="" type="checkbox"/>	<input type="checkbox"/>	<input type="checkbox"/>	<input checked="" type="checkbox"/>	<input type="checkbox"/>	<input checked="" type="checkbox"/>	<input type="checkbox"/>	<input type="checkbox"/>	01-052060	BUTTOGNO
RIVOSO003	Soglia	0,7	10	1	<input checked="" type="checkbox"/>	<input type="checkbox"/>	<input type="checkbox"/>	<input checked="" type="checkbox"/>	<input type="checkbox"/>	<input checked="" type="checkbox"/>	<input type="checkbox"/>	<input type="checkbox"/>	01-052060	BUTTOGNO
RIVOSO004	Soglia	0,7	9	0,5	<input checked="" type="checkbox"/>	<input type="checkbox"/>	<input type="checkbox"/>	<input checked="" type="checkbox"/>	<input type="checkbox"/>	<input checked="" type="checkbox"/>	<input type="checkbox"/>	<input type="checkbox"/>	01-052060	BUTTOGNO
RIVOSO005	Soglia	0,5	6	0,5	<input checked="" type="checkbox"/>	<input type="checkbox"/>	<input type="checkbox"/>	<input checked="" type="checkbox"/>	<input type="checkbox"/>	<input checked="" type="checkbox"/>	<input type="checkbox"/>	<input type="checkbox"/>	01-052060	BUTTOGNO
RIVOSO006	Soglia	0,5	6	0,5	<input checked="" type="checkbox"/>	<input type="checkbox"/>	<input type="checkbox"/>	<input checked="" type="checkbox"/>	<input type="checkbox"/>	<input checked="" type="checkbox"/>	<input type="checkbox"/>	<input type="checkbox"/>	01-052060	BUTTOGNO
RIVOSO007	Soglia	0,5	6	0,5	<input checked="" type="checkbox"/>	<input type="checkbox"/>	<input type="checkbox"/>	<input checked="" type="checkbox"/>	<input type="checkbox"/>	<input checked="" type="checkbox"/>	<input type="checkbox"/>	<input type="checkbox"/>	01-052060	BUTTOGNO
RIVOSO008	Soglia	1	5	1	<input checked="" type="checkbox"/>	<input type="checkbox"/>	<input type="checkbox"/>	<input type="checkbox"/>	<input type="checkbox"/>	<input type="checkbox"/>	<input type="checkbox"/>	<input type="checkbox"/>	01-052060	BUTTOGNO
RIVOSO009	Soglia	0,7	6	1	<input checked="" type="checkbox"/>	<input type="checkbox"/>	<input type="checkbox"/>	<input checked="" type="checkbox"/>	<input type="checkbox"/>	<input checked="" type="checkbox"/>	<input type="checkbox"/>	<input type="checkbox"/>	01-052060	BUTTOGNO
RIVOSO010	Soglia	0,7	8	0,7	<input checked="" type="checkbox"/>	<input type="checkbox"/>	<input type="checkbox"/>	<input checked="" type="checkbox"/>	<input type="checkbox"/>	<input checked="" type="checkbox"/>	<input type="checkbox"/>	<input type="checkbox"/>	01-052060	BUTTOGNO
RIVOSO011	Soglia	0,5	8	0,7	<input checked="" type="checkbox"/>	<input type="checkbox"/>	<input type="checkbox"/>	<input checked="" type="checkbox"/>	<input type="checkbox"/>	<input checked="" type="checkbox"/>	<input type="checkbox"/>	<input type="checkbox"/>	01-052060	BUTTOGNO
RIVOSO012	Soglia	0,5	8	0,7	<input checked="" type="checkbox"/>	<input type="checkbox"/>	<input type="checkbox"/>	<input checked="" type="checkbox"/>	<input type="checkbox"/>	<input checked="" type="checkbox"/>	<input type="checkbox"/>	<input type="checkbox"/>	01-052060	BUTTOGNO
RIVOSO013	Soglia	0,5	8	0,7	<input checked="" type="checkbox"/>	<input type="checkbox"/>	<input type="checkbox"/>	<input checked="" type="checkbox"/>	<input type="checkbox"/>	<input checked="" type="checkbox"/>	<input type="checkbox"/>	<input type="checkbox"/>	01-052060	BUTTOGNO



REGIONE PIEMONTE
Direzione Difesa del Suolo

lunedì 21 ottobre 2002

DIREZIONE SERVIZI
Settore Controllo Ambiente
Area Prevenzione Rischi Naturali





SOGLIA

Santa Maria Maggiore

comune

provincia

VB

Sistema Informativo
Catasto Opere di Difesa

CODICE	TIPOLOGIA	CARATT. GEOMETRICHE			MATERIALI							tavola grafica	località	
		larghezza (m)	lunghezza (m)	altezza (m)	cls	legname e pietram.	gabbioni	massi						
								massi	cava secco	cava intasati	alveo secco			alveo intasati
RIVOSO014	Soglia	0,5	8	0,5	<input checked="" type="checkbox"/>	<input type="checkbox"/>	<input type="checkbox"/>	<input checked="" type="checkbox"/>	<input type="checkbox"/>	<input checked="" type="checkbox"/>	<input type="checkbox"/>	01-052060	BUTTOGNO	
RIVOSO015	Soglia	0,5	8	0,5	<input checked="" type="checkbox"/>	<input type="checkbox"/>	<input type="checkbox"/>	<input checked="" type="checkbox"/>	<input type="checkbox"/>	<input type="checkbox"/>	<input type="checkbox"/>	01-052060	BUTTOGNO	
RIVOSO016	Salto di fondo		3,2	0,7	<input type="checkbox"/>	<input type="checkbox"/>	<input type="checkbox"/>	<input checked="" type="checkbox"/>	<input type="checkbox"/>	<input checked="" type="checkbox"/>	<input type="checkbox"/>	01-052060	PINETA	
RIVOSO017	Salto di fondo		3,2	0,7	<input type="checkbox"/>	<input type="checkbox"/>	<input type="checkbox"/>	<input checked="" type="checkbox"/>	<input type="checkbox"/>	<input checked="" type="checkbox"/>	<input type="checkbox"/>	01-052060	PINETA	
RIVOSO018	Salto di fondo		3,2	0,7	<input type="checkbox"/>	<input type="checkbox"/>	<input type="checkbox"/>	<input checked="" type="checkbox"/>	<input type="checkbox"/>	<input checked="" type="checkbox"/>	<input type="checkbox"/>	01-052060	PINETA	
RIVOSO019	Soglia	1	4	1	<input checked="" type="checkbox"/>	<input type="checkbox"/>	<input type="checkbox"/>	<input checked="" type="checkbox"/>	<input type="checkbox"/>	<input type="checkbox"/>	<input type="checkbox"/>	01-052060	PINETA	
RIVOSO020	Soglia		10		<input type="checkbox"/>	<input type="checkbox"/>	<input type="checkbox"/>	<input type="checkbox"/>	<input type="checkbox"/>	<input type="checkbox"/>	<input type="checkbox"/>	01-052060	PRAUDINA	
RIVOSO021	Soglia		12		<input type="checkbox"/>	<input type="checkbox"/>	<input type="checkbox"/>	<input type="checkbox"/>	<input type="checkbox"/>	<input type="checkbox"/>	<input type="checkbox"/>	01-052060	PRAUDINA	
RIVOSO022	Soglia	0,5	3	0,5	<input type="checkbox"/>	<input type="checkbox"/>	<input type="checkbox"/>	<input checked="" type="checkbox"/>	<input type="checkbox"/>	<input type="checkbox"/>	<input type="checkbox"/>	01-052060	PRANERO	
RIVOSO023	Soglia	1	8	1	<input checked="" type="checkbox"/>	<input type="checkbox"/>	<input type="checkbox"/>	<input checked="" type="checkbox"/>	<input type="checkbox"/>	<input type="checkbox"/>	<input type="checkbox"/>	01-052060	IN CUI	
RIVOSO024	Soglia	1	10	1,5	<input checked="" type="checkbox"/>	<input type="checkbox"/>	<input type="checkbox"/>	<input checked="" type="checkbox"/>	<input type="checkbox"/>	<input type="checkbox"/>	<input type="checkbox"/>	01-052060	IN CUI	
RIVOSO025	Soglia	1	10	1,5	<input checked="" type="checkbox"/>	<input type="checkbox"/>	<input type="checkbox"/>	<input checked="" type="checkbox"/>	<input type="checkbox"/>	<input type="checkbox"/>	<input type="checkbox"/>	01-052060	IN CUI	
RIVOSO026	Soglia	1	10	1	<input checked="" type="checkbox"/>	<input type="checkbox"/>	<input type="checkbox"/>	<input checked="" type="checkbox"/>	<input type="checkbox"/>	<input type="checkbox"/>	<input type="checkbox"/>	01-052060	IN CUI	



REGIONE PIEMONTE
Direzione Difesa del Suolo

lunedì 21 ottobre 2002

DIREZIONE SERVIZI
Settore Controllo Ambiente
Area Prevenzione Rischi Naturali





SOGLIA

comune

Santa Maria Maggiore

provincia

VB

CODICE	TIPOLOGIA	CARATT. GEOMETRICHE			MATERIALI							tavola grafica	località	
		larghezza (m)	lunghezza (m)	altezza (m)	cls	legname e pietram.	gabbioni	massi						
								massi	cava secco	cava intasati	alveo secco			alveo intasati
RIVOSO0027	Soglia	1	12	1	<input checked="" type="checkbox"/>	<input type="checkbox"/>	<input type="checkbox"/>	<input checked="" type="checkbox"/>	<input type="checkbox"/>	<input checked="" type="checkbox"/>	<input type="checkbox"/>	<input type="checkbox"/>	01-052060	IN CUI
RIVOSO0028	Soglia	0,6	15	1	<input checked="" type="checkbox"/>	<input type="checkbox"/>	<input type="checkbox"/>	<input checked="" type="checkbox"/>	<input type="checkbox"/>	<input checked="" type="checkbox"/>	<input type="checkbox"/>	<input type="checkbox"/>	01-052060	IN CUI
RIVOSO0029	Soglia	0,6	15	1	<input checked="" type="checkbox"/>	<input type="checkbox"/>	<input type="checkbox"/>	<input checked="" type="checkbox"/>	<input type="checkbox"/>	<input checked="" type="checkbox"/>	<input type="checkbox"/>	<input type="checkbox"/>	01-052060	IN CUI
RIVOSO0030	Soglia	0,6	15	1	<input checked="" type="checkbox"/>	<input type="checkbox"/>	<input type="checkbox"/>	<input checked="" type="checkbox"/>	<input type="checkbox"/>	<input checked="" type="checkbox"/>	<input type="checkbox"/>	<input type="checkbox"/>	01-052060	IN CUI
RIVOSO0031	Soglia	0,6	15	1	<input checked="" type="checkbox"/>	<input type="checkbox"/>	<input type="checkbox"/>	<input checked="" type="checkbox"/>	<input type="checkbox"/>	<input checked="" type="checkbox"/>	<input type="checkbox"/>	<input type="checkbox"/>	01-052060	IN CUI
RIVOSO0032	Soglia	0,6	15	1	<input checked="" type="checkbox"/>	<input type="checkbox"/>	<input type="checkbox"/>	<input checked="" type="checkbox"/>	<input type="checkbox"/>	<input checked="" type="checkbox"/>	<input type="checkbox"/>	<input type="checkbox"/>	01-052060	IN CUI
RIVOSO0033	Soglia	0,6	16	1	<input checked="" type="checkbox"/>	<input type="checkbox"/>	<input type="checkbox"/>	<input checked="" type="checkbox"/>	<input type="checkbox"/>	<input checked="" type="checkbox"/>	<input type="checkbox"/>	<input type="checkbox"/>	01-052060	IN CUI
RIVOSO0034	Soglia	0,6	16	1	<input checked="" type="checkbox"/>	<input type="checkbox"/>	<input type="checkbox"/>	<input checked="" type="checkbox"/>	<input type="checkbox"/>	<input checked="" type="checkbox"/>	<input type="checkbox"/>	<input type="checkbox"/>	01-052060	IN CUI
RIVOSO0035	Soglia	0,6	16	1	<input checked="" type="checkbox"/>	<input type="checkbox"/>	<input type="checkbox"/>	<input checked="" type="checkbox"/>	<input type="checkbox"/>	<input checked="" type="checkbox"/>	<input type="checkbox"/>	<input type="checkbox"/>	01-052060	IN CUI
RIVOSO0036	Soglia	0,5	15	0,5	<input checked="" type="checkbox"/>	<input type="checkbox"/>	<input type="checkbox"/>	<input checked="" type="checkbox"/>	<input type="checkbox"/>	<input checked="" type="checkbox"/>	<input type="checkbox"/>	<input type="checkbox"/>	01-052060	S.S. 337
RIVOSO0037	Soglia	0,5	15	0,5	<input checked="" type="checkbox"/>	<input type="checkbox"/>	<input type="checkbox"/>	<input checked="" type="checkbox"/>	<input type="checkbox"/>	<input checked="" type="checkbox"/>	<input type="checkbox"/>	<input type="checkbox"/>	01-052060	LIUTTO
RIVOSO0038	Soglia	0,5	15	0,5	<input checked="" type="checkbox"/>	<input type="checkbox"/>	<input type="checkbox"/>	<input checked="" type="checkbox"/>	<input type="checkbox"/>	<input checked="" type="checkbox"/>	<input type="checkbox"/>	<input type="checkbox"/>	01-052060	LIUTTO
RIVOSO0039	Soglia	0,5	20	1	<input checked="" type="checkbox"/>	<input type="checkbox"/>	<input type="checkbox"/>	<input checked="" type="checkbox"/>	<input type="checkbox"/>	<input checked="" type="checkbox"/>	<input type="checkbox"/>	<input type="checkbox"/>	01-052060	LE LUTTE



REGIONE PIEMONTE
Direzione Difesa del Suolo

lunedì 21 ottobre 2002

DIREZIONE SERVIZI
Settore Controllo Ambiente
Area Prevenzione Rischi Naturali





DIFESA DI SPONDA

comune
Santa Maria Maggiore

provincia

VB

Sistema Informativo
Catasto Opere di Difesa

CODICE	SPONDA	TIPOLOGIA	CARATT. GEOMETRICHE				MATERIALI								tavola grafica	località
			lunghezza (m)	altezza (m)		cls	legname e pietram.	gabbioni	materiale vivo	massi						
				min.	max.					cava secco	cava	intasati	alveo secco	alveo		
RIVODS001	sinistra	Muro	1500	2	6	<input checked="" type="checkbox"/>	<input type="checkbox"/>	<input type="checkbox"/>	<input type="checkbox"/>	<input type="checkbox"/>	<input type="checkbox"/>	<input type="checkbox"/>	<input type="checkbox"/>	<input type="checkbox"/>	01-052060	BUTTOGNO
SPONDA DESTRA E SINISTRA																
RIVODS002	destra	Gabbioni	2300	1	3	<input type="checkbox"/>	<input type="checkbox"/>	<input checked="" type="checkbox"/>	<input type="checkbox"/>	<input type="checkbox"/>	<input type="checkbox"/>	<input type="checkbox"/>	<input type="checkbox"/>	<input type="checkbox"/>	01-052060	PINETA
SPONDA DESTRA E SINISTRA, LA PARTE INFERIORE E' IN CLS.																
RIVODS003	destra	Gabbioni	60	1	2	<input type="checkbox"/>	<input type="checkbox"/>	<input checked="" type="checkbox"/>	<input type="checkbox"/>	<input type="checkbox"/>	<input type="checkbox"/>	<input type="checkbox"/>	<input type="checkbox"/>	<input type="checkbox"/>	01-052060	PRANERO
FONDAZIONE IN CLS.																
RIVODS004	sinistra	Gabbioni	60	1	2	<input type="checkbox"/>	<input type="checkbox"/>	<input checked="" type="checkbox"/>	<input type="checkbox"/>	<input type="checkbox"/>	<input type="checkbox"/>	<input type="checkbox"/>	<input type="checkbox"/>	<input type="checkbox"/>	01-052060	PRANERO
FONDAZIONE IN CLS.																
RIVODS005	sinistra	Muro	160	2	2	<input checked="" type="checkbox"/>	<input type="checkbox"/>	<input type="checkbox"/>	<input type="checkbox"/>	<input type="checkbox"/>	<input type="checkbox"/>	<input type="checkbox"/>	<input type="checkbox"/>	<input type="checkbox"/>	01-052060	PRAUDINA
RIVODS006	destra	Gabbioni	200	1	2	<input type="checkbox"/>	<input type="checkbox"/>	<input checked="" type="checkbox"/>	<input type="checkbox"/>	<input type="checkbox"/>	<input type="checkbox"/>	<input type="checkbox"/>	<input type="checkbox"/>	<input type="checkbox"/>	01-052060	PINETA
SPONDA DESTRA E SINISTRA CON LASTRICATURA D'ALVEO																
RIVODS007	destra	Scogliera	190	2	2	<input type="checkbox"/>	<input type="checkbox"/>	<input type="checkbox"/>	<input checked="" type="checkbox"/>	<input type="checkbox"/>	<input checked="" type="checkbox"/>	<input type="checkbox"/>	<input type="checkbox"/>	<input type="checkbox"/>	01-052060	PRAUDINA
RIVODS008	sinistra	Scogliera	50	2	2	<input type="checkbox"/>	<input type="checkbox"/>	<input type="checkbox"/>	<input checked="" type="checkbox"/>	<input type="checkbox"/>	<input checked="" type="checkbox"/>	<input type="checkbox"/>	<input type="checkbox"/>	<input type="checkbox"/>	01-052060	PRAUDINA
RIVODS009	destra	Muro	110	5	5	<input checked="" type="checkbox"/>	<input type="checkbox"/>	<input type="checkbox"/>	<input type="checkbox"/>	<input type="checkbox"/>	<input type="checkbox"/>	<input type="checkbox"/>	<input type="checkbox"/>	<input type="checkbox"/>	01-052060	PRAUDINA
RIVODS010	sinistra	Scogliera	90	3	4	<input type="checkbox"/>	<input type="checkbox"/>	<input type="checkbox"/>	<input type="checkbox"/>	<input checked="" type="checkbox"/>	<input type="checkbox"/>	<input checked="" type="checkbox"/>	<input type="checkbox"/>	<input type="checkbox"/>	01-052060	PRAUDINA



REGIONE PIEMONTE
Direzione Difesa del Suolo

lunedì 21 ottobre 2002

DIREZIONE SERVIZI
Settore Controllo Ambiente
Area Prevenzione Rischi Naturali





DIFESA DI SPONDA

comune

Santa Maria Maggiore

provincia

VB

Sistema Informativo
Catasto Opere di Difesa

CODICE	SPONDA	TIPOLOGIA	CARATT. GEOMETRICHE				MATERIALI							tavola grafica	località
			lunghezza (m)	altezza (m)		dis	legname e pietram.	gabbioni	materiale vivo	massi					
				min.	max.					massi	cava secco	cava	intasati		
RIVODS011	destra	Scogliera	800	2	4	<input type="checkbox"/>	<input type="checkbox"/>	<input type="checkbox"/>	<input type="checkbox"/>	<input checked="" type="checkbox"/>	<input type="checkbox"/>	<input checked="" type="checkbox"/>	<input type="checkbox"/>	01-052060	CALIFORNIA
SPONDA DESTRA E SINISTRA															
RIVODS012	destra	Muro	300	2	3	<input checked="" type="checkbox"/>	<input type="checkbox"/>	<input type="checkbox"/>	<input type="checkbox"/>	<input type="checkbox"/>	<input type="checkbox"/>	<input type="checkbox"/>	<input type="checkbox"/>	01-052060	IN CUI
SPONDA DESTRA E SINISTRA															
RIVODS013	destra	Scogliera	90	1	2	<input type="checkbox"/>	<input type="checkbox"/>	<input type="checkbox"/>	<input type="checkbox"/>	<input checked="" type="checkbox"/>	<input checked="" type="checkbox"/>	<input type="checkbox"/>	<input type="checkbox"/>	01-052060	STRADA PER BUTTOGNO
SPONDA DESTRA E SINISTRA															
RIVODS014	destra	Muro	140	2	3	<input checked="" type="checkbox"/>	<input type="checkbox"/>	<input type="checkbox"/>	<input type="checkbox"/>	<input type="checkbox"/>	<input type="checkbox"/>	<input type="checkbox"/>	<input type="checkbox"/>	01-052060	LIUTTO
SPONDA DESTRA E SINISTRA															
RIVODS015	destra	Muro	110	2	3	<input checked="" type="checkbox"/>	<input type="checkbox"/>	<input type="checkbox"/>	<input type="checkbox"/>	<input type="checkbox"/>	<input type="checkbox"/>	<input type="checkbox"/>	<input type="checkbox"/>	01-052060	LIUTTO
SPONDA DESTRA E SINISTRA															
RIVODS016	destra	Gabbioni	60			<input type="checkbox"/>	<input type="checkbox"/>	<input checked="" type="checkbox"/>	<input type="checkbox"/>	<input type="checkbox"/>	<input type="checkbox"/>	<input type="checkbox"/>	<input type="checkbox"/>	01-052060	FS VIGEZINA
SPONDA DESTRA E SINISTRA															
RIVODS017	destra	Gabbioni	20	1	2	<input type="checkbox"/>	<input type="checkbox"/>	<input checked="" type="checkbox"/>	<input type="checkbox"/>	<input type="checkbox"/>	<input type="checkbox"/>	<input type="checkbox"/>	<input type="checkbox"/>	01-052060	BUTTOGNO



REGIONE PIEMONTE
Direzione Difesa del Suolo

lunedì 21 ottobre 2002

DIREZIONE SERVIZI
Settore Controllo Ambiente
Area Prevenzione Rischi Naturali



CODICE	SPONDA	CARATT. GEOMETRICHE			TIPOLOGIA					tavola grafica	località
		lunghezza (m)	altezza da p. c. (m)		inebito	rivestito	muro	gabioni	massi cementati		
			min.	max.							
RIVOAR001	sinistra	1100			<input type="checkbox"/>	<input type="checkbox"/>	<input type="checkbox"/>	<input checked="" type="checkbox"/>	<input checked="" type="checkbox"/>	01-052060	CRANA
SPONDE DESTRA E SINISTRA											
RIVOAR002	destra	750	1	2	<input type="checkbox"/>	<input checked="" type="checkbox"/>	<input type="checkbox"/>	<input type="checkbox"/>	<input checked="" type="checkbox"/>	01-052060	PRANERO
SPONDE DESTRA E SINISTRA											
RIVOAR003	sinistra	100	1	3	<input type="checkbox"/>	<input type="checkbox"/>	<input checked="" type="checkbox"/>	<input checked="" type="checkbox"/>	<input type="checkbox"/>	01-052060	PRANERO
RIVOAR004	destra	100	1	3	<input type="checkbox"/>	<input type="checkbox"/>	<input type="checkbox"/>	<input type="checkbox"/>	<input checked="" type="checkbox"/>	01-052060	IN CUI
RIVOAR005	destra	140	0,5	1	<input type="checkbox"/>	<input type="checkbox"/>	<input checked="" type="checkbox"/>	<input type="checkbox"/>	<input type="checkbox"/>	01-052060	IN CUI



CANALIZZAZIONE

comune

Santa Maria Maggiore

provincia

VB

Sistema Informativo
Catasto Opere di Difesa

CODICE	TIPOLOGIA	CARATT. GEOMETRICHE					MATERIALI							tavola grafica	località		
		larghezza (m)	lunghezza (m)	altezza (m)	sezione	diametro (m)	cls	legname e pietram.	gabioni	acciaio	massi						
											massi	cava secco	cava			intasati	alveo secco
RIVOCA001	a sezione chiusa		40			1	<input checked="" type="checkbox"/>	<input type="checkbox"/>	<input type="checkbox"/>	<input type="checkbox"/>	<input type="checkbox"/>	<input type="checkbox"/>	<input type="checkbox"/>	<input type="checkbox"/>	<input type="checkbox"/>	01-052060	SCARLICCIO
RIVOCA002	a sezione aperta	1	40	1,5			<input checked="" type="checkbox"/>	<input type="checkbox"/>	<input type="checkbox"/>	<input type="checkbox"/>	<input type="checkbox"/>	<input type="checkbox"/>	<input type="checkbox"/>	<input type="checkbox"/>	<input type="checkbox"/>	01-052060	CRANA
RIVOCA003	a sezione chiusa	2	80	1			<input checked="" type="checkbox"/>	<input type="checkbox"/>	<input type="checkbox"/>	<input type="checkbox"/>	<input type="checkbox"/>	<input type="checkbox"/>	<input type="checkbox"/>	<input type="checkbox"/>	<input type="checkbox"/>	01-052060	CRANA
RIVOCA004	a sezione aperta	1	170	0,9			<input checked="" type="checkbox"/>	<input type="checkbox"/>	<input type="checkbox"/>	<input type="checkbox"/>	<input type="checkbox"/>	<input type="checkbox"/>	<input type="checkbox"/>	<input type="checkbox"/>	<input type="checkbox"/>	01-052060	CRANA
GLI ULTIMI 20 m SONO A SEZIONE CHIUSA																	
RIVOCA005	a sezione aperta	3	120	2			<input type="checkbox"/>	<input type="checkbox"/>	<input type="checkbox"/>	<input type="checkbox"/>	<input checked="" type="checkbox"/>	<input type="checkbox"/>	<input type="checkbox"/>	<input type="checkbox"/>	<input type="checkbox"/>	01-052060	CRANA
IN PROGETTO																	
RIVOCA006	a sezione chiusa		100			1	<input checked="" type="checkbox"/>	<input type="checkbox"/>	<input type="checkbox"/>	<input type="checkbox"/>	<input type="checkbox"/>	<input type="checkbox"/>	<input type="checkbox"/>	<input type="checkbox"/>	<input type="checkbox"/>	01-052060	BUTTOGNO
RIVOCA007	a sezione aperta	3	180	2,5			<input type="checkbox"/>	<input type="checkbox"/>	<input type="checkbox"/>	<input type="checkbox"/>	<input checked="" type="checkbox"/>	<input type="checkbox"/>	<input checked="" type="checkbox"/>	<input type="checkbox"/>	<input type="checkbox"/>	01-052060	PINETA
RIVOCA008	a sezione aperta	3	130	1,5			<input checked="" type="checkbox"/>	<input type="checkbox"/>	<input type="checkbox"/>	<input type="checkbox"/>	<input checked="" type="checkbox"/>	<input type="checkbox"/>	<input checked="" type="checkbox"/>	<input type="checkbox"/>	<input type="checkbox"/>	01-052060	PINETA
FONDO RIVESTITO CON SALT I DI FONDO																	
RIVOCA009	a sezione chiusa		100			1	<input checked="" type="checkbox"/>	<input type="checkbox"/>	<input type="checkbox"/>	<input type="checkbox"/>	<input type="checkbox"/>	<input type="checkbox"/>	<input type="checkbox"/>	<input type="checkbox"/>	<input type="checkbox"/>	01-052060	PINETA



REGIONE PIEMONTE
Direzione Difesa del Suolo

lunedì 21 ottobre 2002

DIREZIONE SERVIZI
Settore Controllo Ambiente
Area Prevenzione Rischi Naturali





PONTE

comune

Santa Maria Maggiore

provincia

VB

Sistema Informativo
Catasto Opere di Difesa

CODICE	TIPOLOGIA	STRUTTURA	CARATT. GEOMETRICHE					RILEVATI		tavola grafica	località
			n. campate	lunghezza totale (m)	luce libera totale (m)	larghezza impalcato	altezza intradosso fondo alveo	alt. Max sponda sx	alt. Max sponda dx		
RIVOP0001	stradale	travata	1	17	16	4	4		17	01-052060	STRADA PER BUTTOGNO
RIVOP0002	ferroviario	arco	3	14,5	9	3	3		14,5	01-052060	BUTTOGNO-FS VIGEZINA
RIVOP0003	stradale	arco	1	23	14,5	12	12		23	01-052060	BUTTOGNO
RIVOP0004	stradale	arco	1	20	12	10	10		20	01-052060	BUTTOGNO
RIVOP0005	stradale	travata	1	30	24	30	30		30	01-052060	CRANA
RIVOP0006	pedonale	travata	1	20	19	4	4		20	01-052060	CALIFORNIA



REGIONE PIEMONTE
Direzione Difesa del Suolo

lunedì 21 ottobre 2002

DIREZIONE SERVIZI
Settore Controllo Ambiente
Area Prevenzione Rischi Naturali






ATTRAVERSAMENTI E GUADI

comune

Santa Maria Maggiore

provincia

VB

 **Sistema Informativo
Catasto Opere di Difesa**

CODICE	TIPOLOGIA	CARATT. GEOMETRICHE					MATERIALI			tavola grafica	località
		larghezza (m)	lunghezza (m)	altezza (m)	sezione	diametro	acciaio	cls	massi		
RIVOAG001	ATTRAVERSAMENTO tubazione		4			1	<input type="checkbox"/>	<input checked="" type="checkbox"/>	<input type="checkbox"/>	01-052060	SCARLICCIO
RIVOAG002	ATTRAVERSAMENTO tubazione		5			1	<input type="checkbox"/>	<input checked="" type="checkbox"/>	<input type="checkbox"/>	01-052060	CRANA
RIVOAG003	ATTRAVERSAMENTO scatolare	1	4	1,4			<input type="checkbox"/>	<input checked="" type="checkbox"/>	<input type="checkbox"/>	01-052060	VIA TORINO
RIVOAG004	ATTRAVERSAMENTO scatolare	1	21	1,5			<input type="checkbox"/>	<input checked="" type="checkbox"/>	<input type="checkbox"/>	01-052060	FS VIGEZZINA
IN PROGETTO											
RIVOAG005	ATTRAVERSAMENTO scatolare	3	2	2,1			<input type="checkbox"/>	<input checked="" type="checkbox"/>	<input type="checkbox"/>	01-052060	PRANERO
RIVOAG006	ATTRAVERSAMENTO scatolare	3	4	2,1			<input type="checkbox"/>	<input checked="" type="checkbox"/>	<input type="checkbox"/>	01-052060	PINETA
RIVOAG007	ATTRAVERSAMENTO scatolare	3	5,5	2,4			<input type="checkbox"/>	<input checked="" type="checkbox"/>	<input type="checkbox"/>	01-052060	PINETA
RIVOAG008	ATTRAVERSAMENTO	5	5	2,4			<input type="checkbox"/>	<input checked="" type="checkbox"/>	<input checked="" type="checkbox"/>	01-052060	LIUTTO
RIVOAG009	ATTRAVERSAMENTO	4	10	2,2			<input type="checkbox"/>	<input checked="" type="checkbox"/>	<input type="checkbox"/>	01-052060	LIUTTO SS 337
RIVOAG010	ATTRAVERSAMENTO scatolare	5	4	2			<input type="checkbox"/>	<input checked="" type="checkbox"/>	<input type="checkbox"/>	01-052060	FS VIGEZZINA
RIVOAG011	ATTRAVERSAMENTO scatolare	3	10	1,35			<input type="checkbox"/>	<input checked="" type="checkbox"/>	<input type="checkbox"/>	01-052060	SS 337
RIVOAG012	ATTRAVERSAMENTO scatolare	3	5,5	2,4			<input type="checkbox"/>	<input checked="" type="checkbox"/>	<input type="checkbox"/>	01-052060	PRANERO



REGIONE PIEMONTE
Direzione Difesa del Suolo

lunedì 21 ottobre 2002

DIREZIONE SERVIZI
Settore Controllo Ambiente
Area Prevenzione Rischi Naturali






ATTRAVERSAMENTI E GUADI

comune

Santa Maria Maggiore

provincia

VB

 Sistema Informativo
Catasto Opere di Difesa

CODICE	TIPOLOGIA	CARATT. GEOMETRICHE						MATERIALI			tavola grafica	località
		larghezza (m)	lunghezza (m)	altezza (m)	sezione	diametro		acciaio	dis	massi		
RIVOAG013	ATTRAVERSAMENTO scotolare	4	5	2,3				<input type="checkbox"/>	<input checked="" type="checkbox"/>	<input type="checkbox"/>	01-052060	PINETA
RIVOAG014	ATTRAVERSAMENTO scotolare	4	6	2,9				<input type="checkbox"/>	<input checked="" type="checkbox"/>	<input type="checkbox"/>	01-052060	PINETA
RIVOAG015	ATTRAVERSAMENTO	4	4,5	1,9				<input type="checkbox"/>	<input checked="" type="checkbox"/>	<input type="checkbox"/>	01-052060	PRAUDINA
RIVOAG016	ATTRAVERSAMENTO	2	5	2,8				<input type="checkbox"/>	<input checked="" type="checkbox"/>	<input type="checkbox"/>	01-052060	CRANA



REGIONE PIEMONTE
Direzione Difesa del Suolo

lunedì 21 ottobre 2002

DIREZIONE SERVIZI
Settore Controllo Ambiente
Area Prevenzione Rischi Naturali

